

Der Turm

- Baujahr: 2023
- Gesamthöhe: 24 m
- Aussichtsplattform: 19,50 m
- Architekt: Marc Flick
- Baufirma: Zimmerei Ochs
- Bauträgerin: **VG Ramstein-Miesenbach**



Finanziert wurde das Projekt zu 75 % aus Mitteln der **LAG Westrich-Glantal** und zu 25 % aus Landesmitteln des **rheinland-pfälzischen Klimaschutzministeriums**.



Rheinland-Pfalz
MINISTERIUM FÜR UMWELT,
ENERGIE, ERNÄHRUNG
UND FORSTEN



Visualisierung
Marc Flick

Der Weg

Seien Sie herzlich willkommen auf dem NATURA 2000-Weg in der Westricher Moorniederung. Sie befinden sich in einer Kulturlandschaft mit reicher Geschichte und mit vielfältigen Biotopkomplexen. Einen wunderbaren Blick auf Flora und Fauna am Kranichwoog haben Sie vom großen Beobachtungsturm direkt am Weg.



English

Hinweistafeln geben Einblicke in die Besonderheiten vor Ort. Und unser **Kranich Rudi** begleitet Sie von Station zu Station. Er erzählt Ihnen von früher und von heute. Dazu einfach mit dem Handy den sich auf den Infotafeln befindenden QR-Code einscannen – und schon geht's los!

Das gesamte Gebiet steht unter Landschafts- bzw. Naturschutz. Bitte beachten Sie die untenstehenden Verhaltensregeln. Vielen Dank!



Hunde
anleinen



Wege nicht
verlassen



Tiere nicht
stören



Keine Abfälle
wegwerfen

www.kranichwoog.de



NATURA 2000 ist ein europäisches Netz aus Fauna-Flora-Habitat- und Vogelschutzgebieten. Es dient dem Erhalt der typischen, besonderen und am stärksten gefährdeten wildlebenden Pflanzen- und Tierarten und ihrer Lebensräume.

Herausgeberin:

Struktur- und Genehmigungsdirektion Süd
Friedrich-Ebert-Str. 14
67433 Neustadt/Weinstr.
poststelle@sgdsued.rlp.de

Kooperation:

Gemeinde Hütschenhausen
VG Ramstein-Miesenbach
Landkreis Kaiserslautern
Landesforsten Rheinland-Pfalz
NABU Rheinland-Pfalz

Layout und Redaktion:

Paul Junker, Hütschenhausen

Naturschutzgebiet
Landschaftsschutzgebiet



Rheinland-Pfalz

STRUKTUR- UND
GENEHMIGUNGSDIREKTION
SÜD

NATURA 2000-WEG KRANICHWOOG



Foto: Alex Weis

Auf dem Erlebnisweg Kranichwoog durch die Westricher Moorniederung und den Reichswald

Braunkehlchen



Trauerseeschwalbe



Bienenfresser



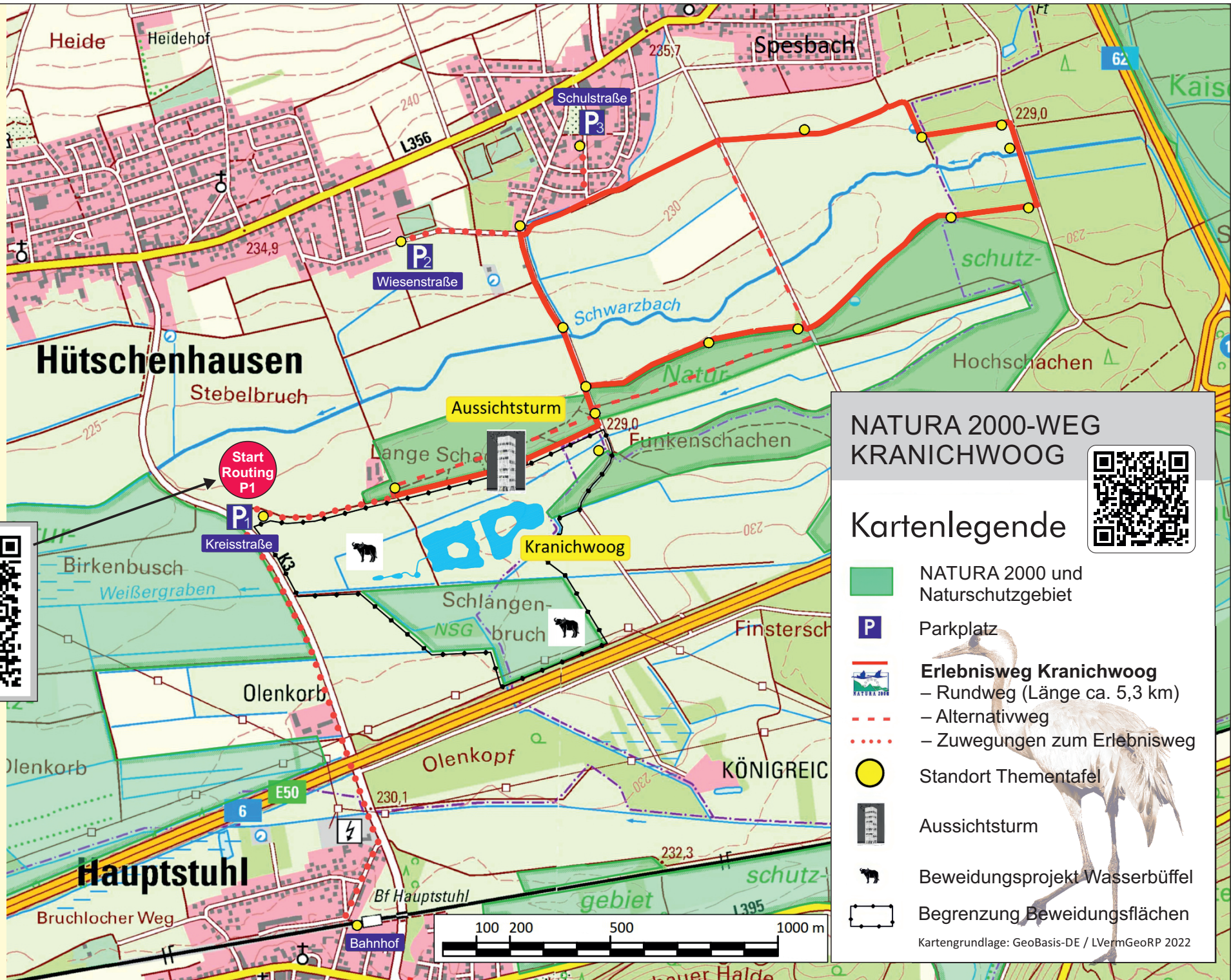

Routing P1

Fotos: Alex Weis

Rallenreiher



Knäkente

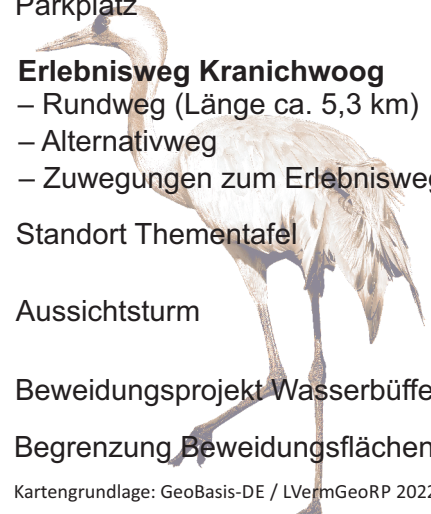


NATURA 2000-WEG KRANICHWOOG



Kartenlegende

- NATURA 2000 und Naturschutzgebiet
- Parkplatz
- Erlebnisweg Kranichwoog**
– Rundweg (Länge ca. 5,3 km)
– Alternativweg
– Zuwegungen zum Erlebnisweg
- Standort Thementafel
- Aussichtsturm
- Beweidungsprojekt Wasserbüffel
- Begrenzung Beweidungsflächen



Kartengrundlage: GeoBasis-DE / LVermGeoRP 2022

